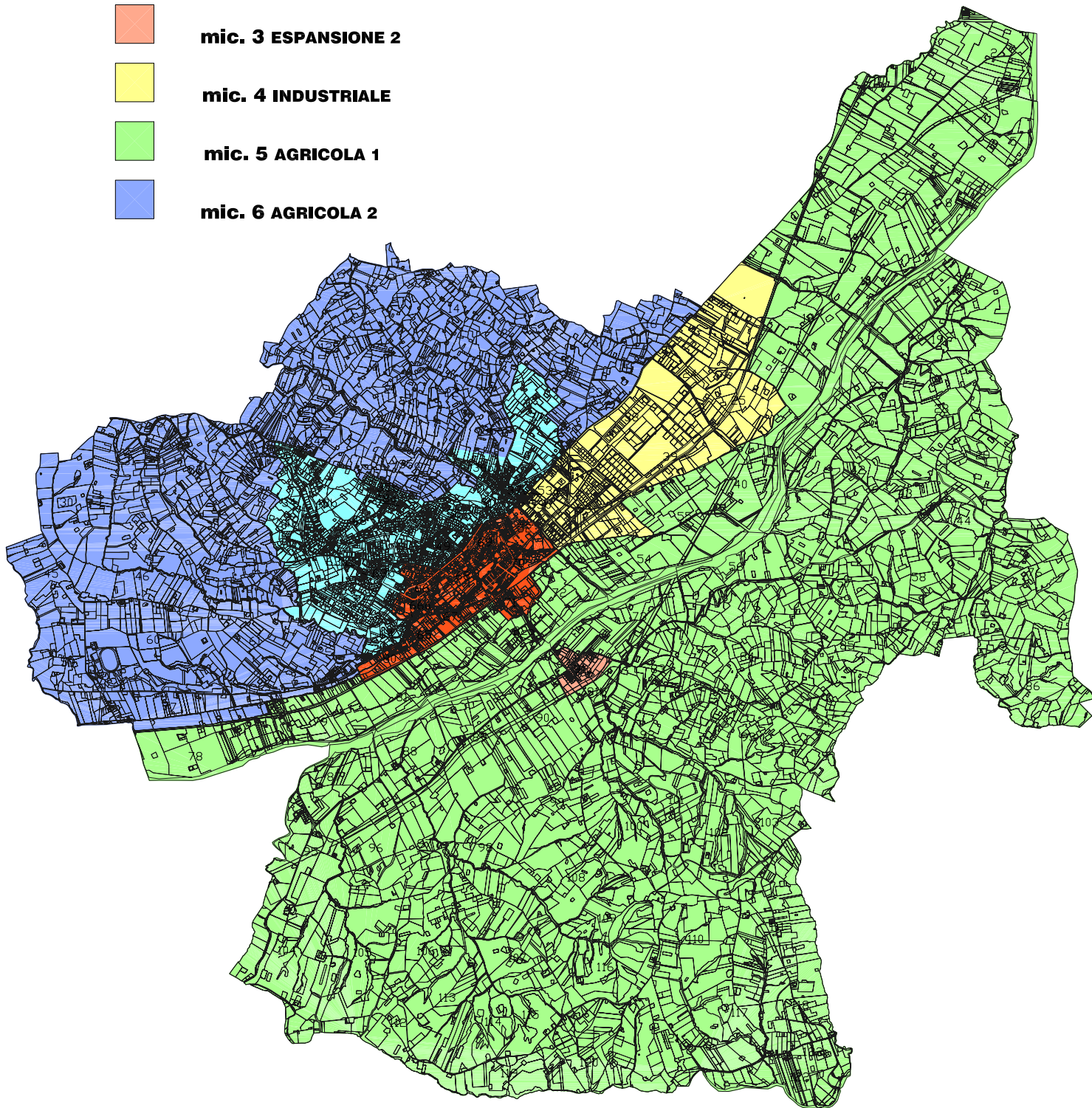


TAV. 1 MICROZONE SU MAPPA CATASTALE

Comune di Jesi scala 1:50.000

-  **mic. 1 NUCLEO STORICO**
-  **mic. 2 ESPANSIONE 1**
-  **mic. 3 ESPANSIONE 2**
-  **mic. 4 INDUSTRIALE**
-  **mic. 5 AGRICOLA 1**
-  **mic. 6 AGRICOLA 2**



TAV. 2 MICROZONE SU CARTA TECNICA

Comune di Jesi scala 1:50.000



mic. 1 NUCLEO STORICO



mic. 2 ESPANSIONE 1



mic. 3 ESPANSIONE 2



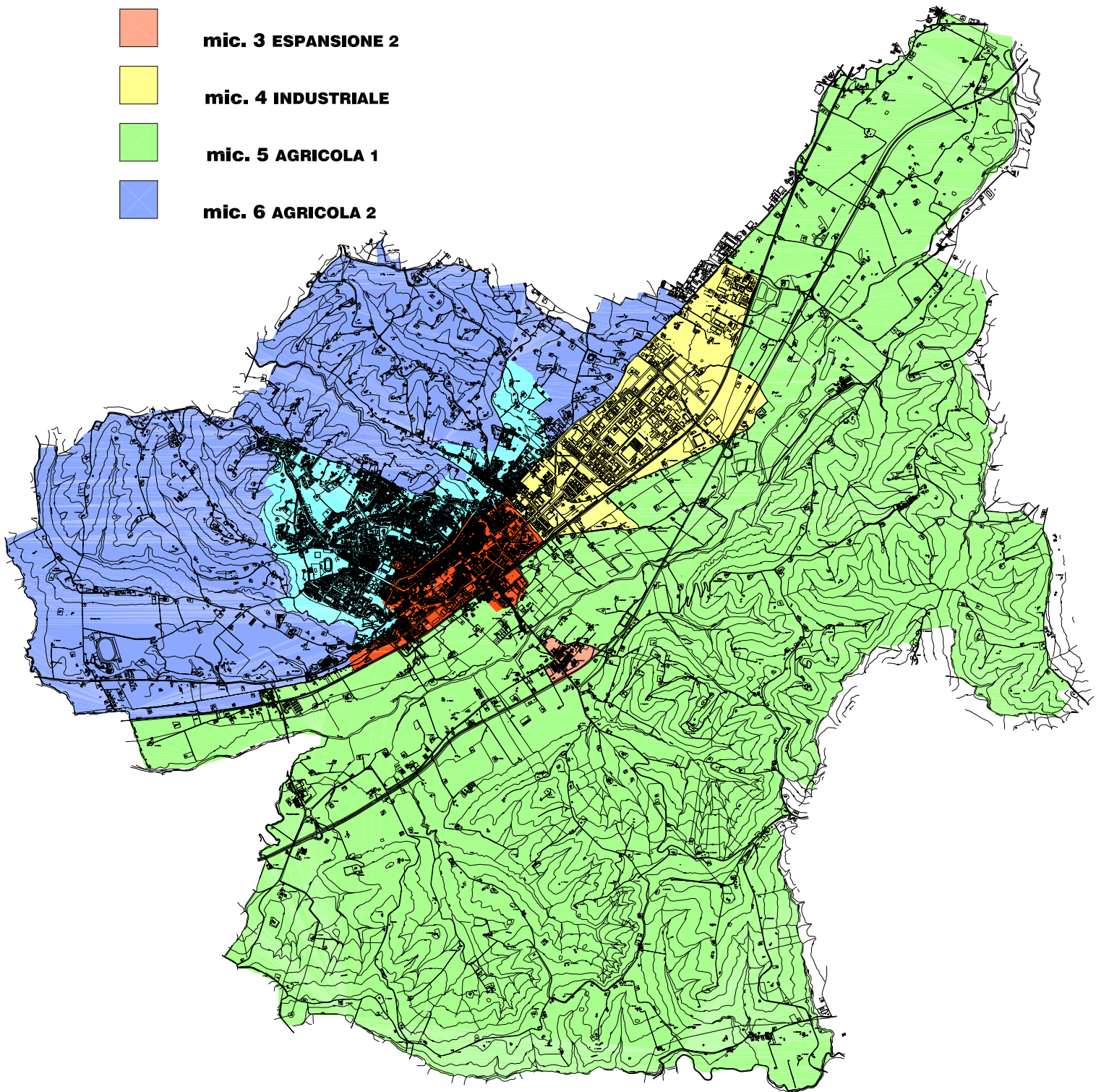
mic. 4 INDUSTRIALE



mic. 5 AGRICOLA 1

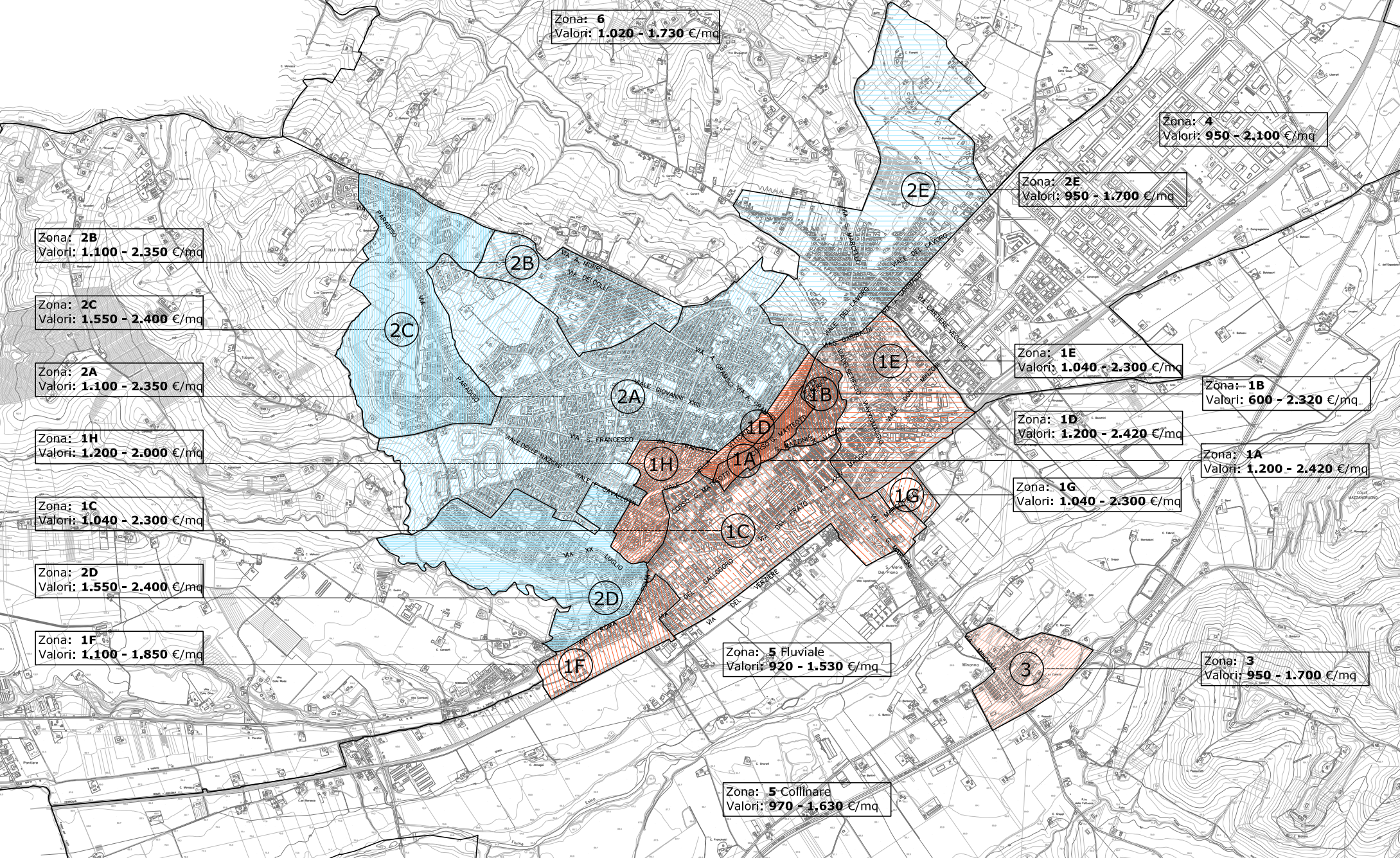


mic. 6 AGRICOLA 2



TAV. 3 SUB-MICROZONE E VALORI IMMOBILIARI DELL'OSSERVATORIO 2005

Comune di Jesi scala 1:1.500



Zona: 6
Valori: 1.020 - 1.730 €/mq

Zona: 4
Valori: 950 - 2.100 €/mq

Zona: 2E
Valori: 950 - 1.700 €/mq

Zona: 2B
Valori: 1.100 - 2.350 €/mq

Zona: 2C
Valori: 1.550 - 2.400 €/mq

Zona: 2A
Valori: 1.100 - 2.350 €/mq

Zona: 1E
Valori: 1.040 - 2.300 €/mq

Zona: 1B
Valori: 600 - 2.320 €/mq

Zona: 1H
Valori: 1.200 - 2.000 €/mq

Zona: 1D
Valori: 1.200 - 2.420 €/mq

Zona: 1A
Valori: 1.200 - 2.420 €/mq

Zona: 1C
Valori: 1.040 - 2.300 €/mq

Zona: 1G
Valori: 1.040 - 2.300 €/mq

Zona: 2D
Valori: 1.550 - 2.400 €/mq

Zona: 1F
Valori: 1.100 - 1.850 €/mq

Zona: 5 Fluviale
Valori: 920 - 1.530 €/mq

Zona: 3
Valori: 950 - 1.700 €/mq

Zona: 5 Collinare
Valori: 970 - 1.630 €/mq